



**КОМИТЕТ ИМУЩЕСТВЕННЫХ ОТНОШЕНИЙ
АДМИНИСТРАЦИИ ПЕРМСКОГО МУНИЦИПАЛЬНОГО ОКРУГА**

РЕШЕНИЕ
о размещении объектов № 3201

Пермский край
Пермский округ

15.11.2023

Комитет имущественных отношений администрации Пермского муниципального округа разрешает Акционерному обществу «Газпром газораспределение Пермь» (ИНН 5902183841, ОГРН 2125902017723, почтовый адрес: 614000, г. Пермь, ул. Петропавловская, 43)

размещение объекта «газопровод давлением до 1,2 Мпа, для размещения которого не требуется разрешения на строительство»

на землях муниципальная собственность

на срок 1 год.

Местоположение: Пермский край, Пермский муниципальный округ, с. Кулатево, ул. Антоновская, д. 14, кад. № 59:32:3250001:6393.

Приложение: схема предполагаемых к использованию земель или части земельного участка.

Особые условия использования:

1. При размещении объекта учесть параметры ширины проезда улично-дорожной сети, во избежание сужения полосы отвода дороги.
2. Получение разрешения на производство земляных работ.

Заместитель председателя комитета



(подпись, печать)

М.В. Королева

Схема предполагаемых к использованию земель или части земельного участка

Объект: Газопровод давлением до 1,2 Мпа включительно, для размещения которого не требуется разрешения на строительство

Местоположение: расположенных рядом с домом по адресу: Пермский край, Пермский муниципальный округ, с. Култаво, ул. Антоновская, д.14, кад.№59:32:3250001:6393

Площадь земель или части земельного участка, кв.м.: 29

Категория земель: земли населенных пунктов

Вид разрешенного использования: -

Каталог координат, м

№ точки границы	X	Y
n1	505849.94	2212005.38
n2	505847.88	2212007.02
n3	505846.78	2212007.90
n4	505842.46	2212002.01
n5	505845.68	2211999.63

Описание границ смежных землепользователей:





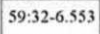


От точки n1 до точки n2 - земельный участок с кадастровым номером 59:32:3250001:6393

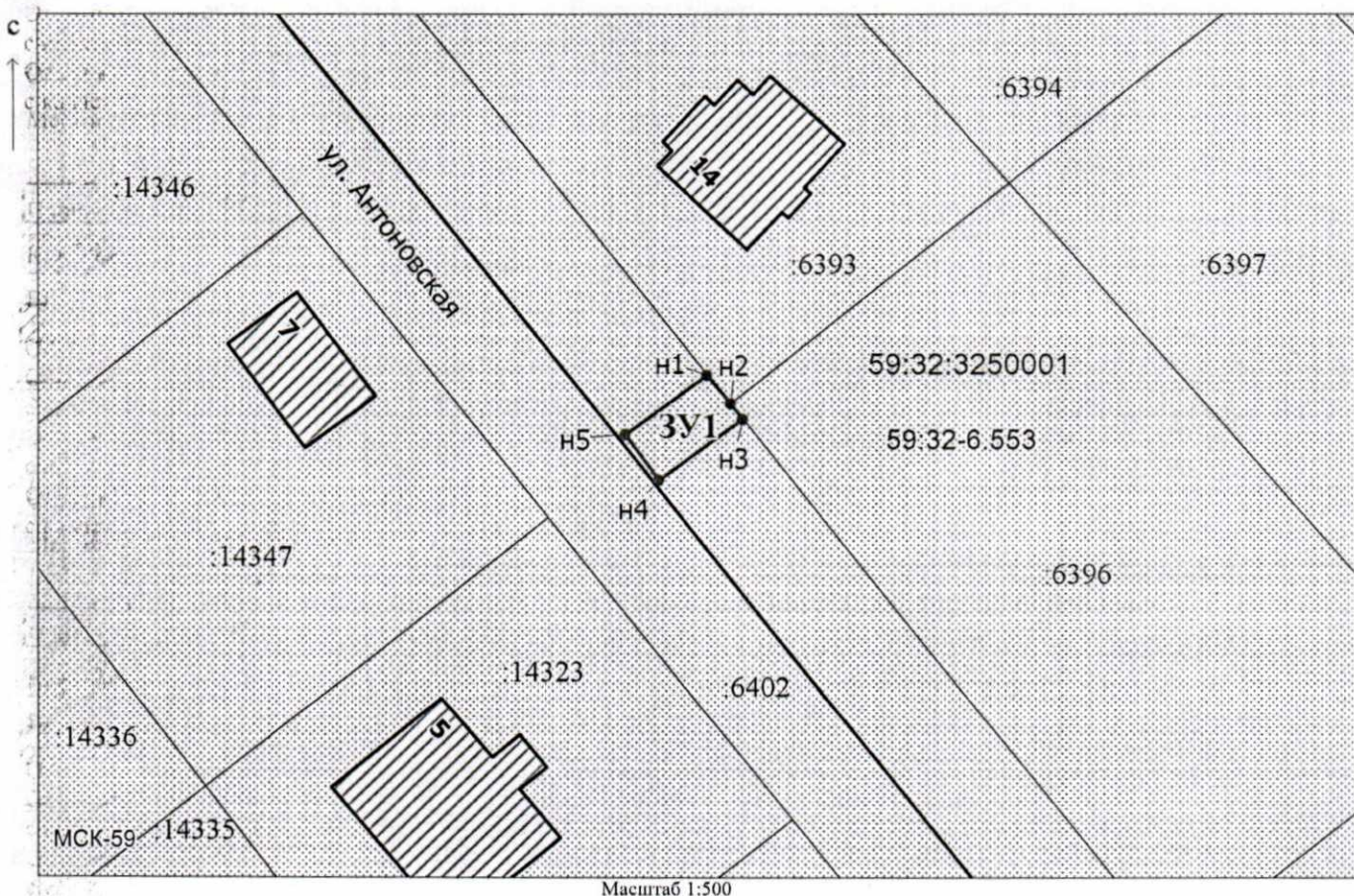
От точки n2 до точки n3 - земельный участок с кадастровым номером 59:32:3250001:6396

От точки n3 до точки n1 - земельный участок с кадастровым номером 59:32:3250001:6402

Масштаб:

Условные обозначения:

- | | | |
|--|---|--|
| <p> - предполагаемый участок земель, на которых планируется размещение объекта</p> <p> - границы и номер земельного участка, сведения о которых внесены в ЕГРН</p> <p> - границы объекта капитального строительства, сведения о котором внесены в ЕГРН</p> <p> - граница кадастрового квартала</p> | <p> - зоны с особыми условиями использования территории, сведения о которых внесены в ЕГРН</p> <p> - обозначение запрашиваемого земельного участка</p> <p> n1 - характерная точка границ земель или части земельного участка</p> | <p>59:32:3250001 - номер кадастрового квартала</p> |
|--|---|--|



Заявитель: *Киямова Д.Х.* / Киямова Д.Х.
(подпись, расшифровка подписи)

МП
(для юридических лиц
и индивидуальных предпринимателей)